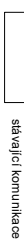
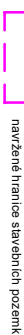


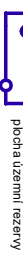



ÚZEMNÍ REZERVAŘ

PROSTOR REVENČNÍ NADRŽE

-  síťovací komunikace
-  navrhované hranice stavebních pozemků
-  navrhovaná komunikace-ztlivčný povrch
-  parkovací stání
-  plocha územní rezervy
-  retenční nádrž

OBJEDMATEL:	VITSOUL s.r.o. SKŘIBEN	ING. ARCH MILAN VOJTECH
VEDOUcí PROJEKTU:	ING. ARCH MILAN VOJTECH	NERUDOVA 77
ODPOVĚDNÝ PROJEKTANT:	ING. ARCH MILAN VOJTECH	533 04 SEZEMICE
KONTROLOVAL:	STĚPĚK	ÚZEMNÍ STUDIE
Č. ZÁKAZNÍ:	XXX	DATAUM: 12/2022
ÚZEMNÍ STUDIE LOKALITY Z19		
DOLNÍ ŘEDIČE		
ZÁKRES DO KATASTRÁLNÍ MAPY		
M 1:500	Č. VÝKRESU:	ZNĚNÍ:
		2