

Zhotovitel:
ASITIS s.r.o.
Vážného 99/10
621 00 Brno

Objednatel:
Město Holice
Holubova 1
534 01 Holice

www.asitis.cz
kancelar@asitis.cz
+420 721 222 994

Datum zpracování:
prosinec 2024






















ÚZEMNĚ ANALYTICKÉ PODKLADY OBCE S ROZŠÍŘENOU PŮSOBNOSTÍ HOLICE

6. ÚPLNÁ AKTUALIZACE 2024















VÝKRES HODNOT ÚZEMÍ

LEGENDA

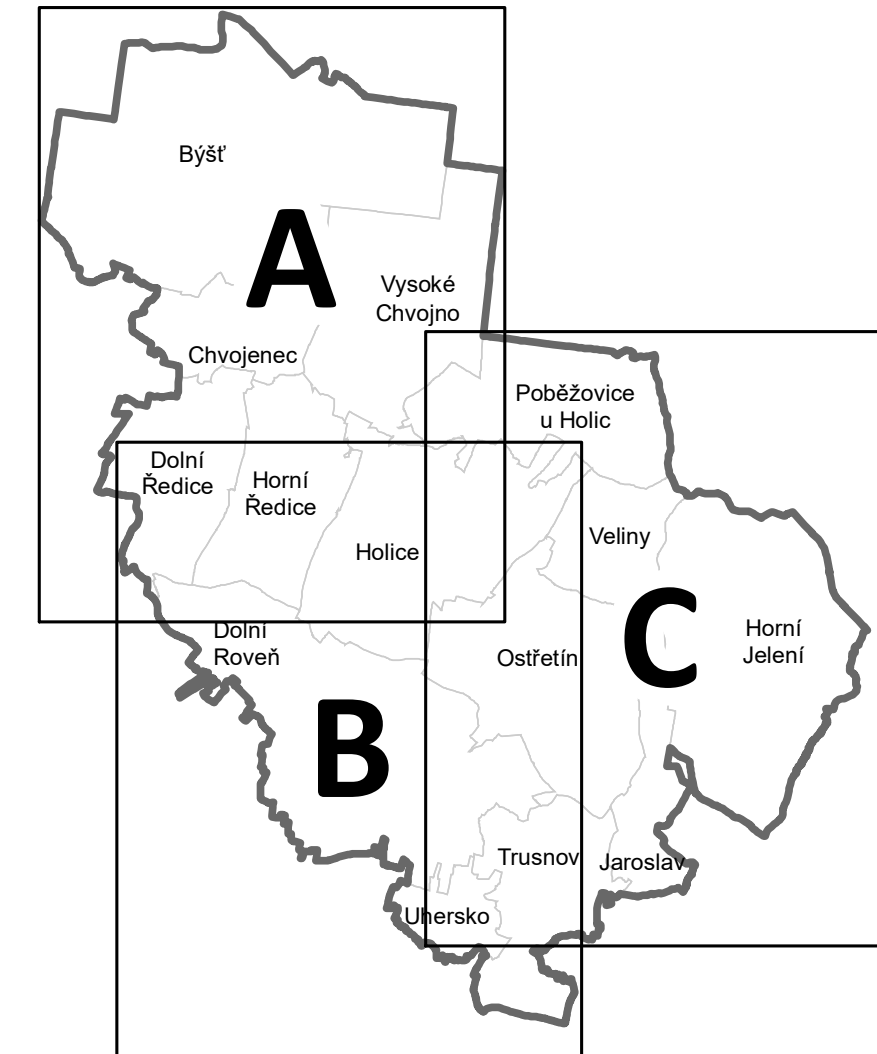
Kulturní, civilizační a urbanistické hodnoty

-  nemovitá kulturní památka
-  válečný hrob nebo pietní místo
-  dominanta stavební
-  významný vyhlídkový bod
-  turistická trasa
-  cyklostezka
-  cyklotrasa
-  investice do půdy za účelem zlepšení půdní úrodnosti - liniová
-  dálnice
-  silnice I. třídy
-  silnice II. třídy
-  silnice III. třídy
-  železniční dráha celostátního významu
-  železniční dráha regionálního významu
-  železniční vlečka
-  investice do půdy za účelem zlepšení půdní úrodnosti - plošná
-  území s archeologickými nálezy
-  cenné místo - architektonický význam
-  hodnotná plocha s rozdílným způsobem využití - občanská vybavenost
-  hodnotná plocha s rozdílným způsobem využití - rekreace
-  hodnotná plocha s rozdílným způsobem využití - výroba





Přírodní a přírodními podmínkami podmíněné hodnoty

-  památný strom, alej, skupina
-  vodní zdroj pro zásobování pitnou vodou
-  chráněná oblast přirozené akumulace vod
-  ložisko nerostných surovin
-  biotop vybraných zvláště chráněných druhů velkých savců - migrační koridor
-  mokřad dle Ramsarské úmluvy
-  NATURA2000 - evropsky významná lokalita
-  NATURA2000 - ptačí oblast
-  přírodní rezervace
-  přírodní památka
-  významný krajinný prvek registrovaný
-  lesní plocha
-  ZPF I. třídy ochrany
-  ZPF II. třídy ochrany




KLAD MAPOVÝCH LISTŮ V MĚŘÍTKU 1 : 10 000



Podkladové vrstvy

-  vrstevnice po 5 m
-  vodní tok
-  vodní plocha
-  zastavěné území

Administrativní hranice

-  hranice SO ORP Holice
-  hranice obce
-  hranice katastrálního území